

Městský úřad Rokytnice v Orlických horách,
odbor výstavby a životního prostředí
náměstí Jindřicha Šimka 3, Rokytnice v Orlických horách

Č.j: MEUROK/987/I/1/290/2011/Hock-10

Rokytnice v Orlických horách, dne: 22.8.2011

Vyřizuje: Milan Hock, Ing.

E-mail: milan.hock@mu.rokytnice.cz

Telefon: 494 379 035

VEŘEJNÁ VYHLÁŠKA ÚZEMNÍ ROZHODNUTÍ

Městský úřad Rokytnice v Orlických horách, odbor výstavby a životního prostředí, jako stavební úřad příslušný dle § 13 odst. 1 písm. f) zákona č. 183/2006 Sb., o územním plánování a stavebním řádu, ve znění pozdějších předpisů (dále jen "stavební zákon"), rozhodl ve věci žádosti o vydání územního rozhodnutí o umístění stavby: Náhrada dožilé trafostanice, vedení VN, přípojka NN na pozemcích: stavební parcely parcelní číslo 228/1, pozemkové parcely parcelní číslo 633/2, 1024 a PK 633/1 v kat. území Kunštát u Orlického Záhoří, kterou podal ČEZ Distribuce, a. s. (IČ - 24729035), Teplická 874/8, 405 02 Děčín IV - Podmokly takto:

Podle § 79 stavebního zákona a § 9 vyhlášky č. 503/2006 Sb., o podrobnější úpravě územního řízení, veřejnoprávní smlouvy a územního opatření vydává

územní rozhodnutí o umístění stavby

pro stavbu: **Náhrada dožilé trafostanice, vedení VN, přípojka NN** na pozemcích: stavební parcely parcelní číslo 228/1, pozemkové parcely parcelní číslo 633/2, 1024 a PK 633/1 v kat. území Kunštát u Orlického Záhoří.

Vzhledem k nárůstu odběru na distribuční trafostanici TS_RK_0405 a připojení dalších plánovaných odběrů - přípojky pro č.p. 6 o celkové délce cca 148m a navazující stavby IV-12-2008155- Orlické Záhoří, p.č. 653, Bohemia Group - knn bude provedena výstavba nové kompaktní pochozí betonové trafostanice. Stavba řeší úpravu přívodního vrchního vedení VN 35 kV, linky VN 464 vč. osazení koncového sloupu přípojky k trafostanici, s přechodem vrchního vedení do kabelového, kabelové vedení VN 35kV od koncového sloupu vrch. vedení VN se zaústěním do distribuční trafostanice, vlastní pochozí prefabrikovanou typovou trafostanici BETONBAU typ UF 2530, v atypickém provedení s osazením do terénu. Trafostanice bude mít sedlovou střechu s krytinou BRAMAC a nebude vybavena VN rozvaděčem. Součástí řešení je dále napojení kabelové distribuční trafostanice na stávající vrchní vedení nízkého napětí přes betonový sloup osazený v místě demontované TS.

Pro umístění, projektovou přípravu a provedení stavby se stanoví tyto podmínky:

1. Při výkopových pracích bude ornice sejmuta odděleně od podorničí. Po ukončení prací bude dbáno, aby ornice tvořila zpět svrchní vrstvu pozemků.
2. Nevyužitelný odpadní stavební materiál z bouracích, výkopových a stavebních prací je nutno uložit na povolené skládce, ostatní odpadní materiály je nutno využít nebo odstranit v souladu se zákonem č. 185/2001 Sb., o odpadech, ve znění pozdějších předpisů a vyhláškou č.294/2005 Sb., o podmínkách ukládání odpadů na skládky a jejich využívání na povrchu terénu. S odpady je třeba nakládat podle jejich skutečných vlastností. Využívání odpadů má přednost před jejich odstraňováním. Odpady musí být tříděny dle druhů a kategorií již s místě jejich vzniku a musí být zabezpečeny před nežádoucím znehodnocením, odcizením nebo únikem do životního prostředí. Musí být vedena průběžná evidence o odpadech a způsobech nakládání s nimi. Odpady mohou být předávány pouze osobám oprávněným k jejich převzetí. Každý je povinen zajistit, zda osoba, které odpady předává, jej k jejich převzetí oprávněna. S nebezpečnými odpady může původce nakládat pouze na základě souhlasu věcně a místně příslušného orgánu státní správy. K žádosti o kolaudační souhlas předložit specifikaci druhů a množství odpadů vzniklých v procesu výstavby a doložit způsob jejich využití či odstranění.

3. V uvedeném zájmovém území se nachází nebo zasahuje ochranným pásmem energetické zařízení v majetku ČEZ Distribuce, a. s., které je chráněno ochranným pásmem podle § 46 zákona č. 458/2000 Sb. (energetický zákon) v platném znění nebo technickými normami, zejména PNE 33 3301 a ČSN EN 50423-1. Přibližný průběh tras zasíláme v příloze, přičemž v trase kabelového vedení může být uloženo několik kabelů. Zakreslené polohy zařízení v příloze jsou pouze informativní a je povinností stavebníka požádat o jejich vytyčení prostřednictvím Zákaznické linky 840 840 840, která je Vám k dispozici 24 hodin denně, 7 dní v týdnu. V případě, že uvažovaná akce nebo činnost zasáhne do ochranného pásma nadzemních vedení, nebo bude po vytyčení zjištěno, že zasahuje do ochranného pásma podzemních vedení, je nutné požádat prostřednictvím Zákaznické linky o souhlas s činností v ochranném pásmu. Upozorňujeme Vás rovněž, že v zájmovém území se může nacházet energetické zařízení, které není v majetku společnosti ČEZ Distribuce, a. s. (např. přírodní vedení v majetku odběratelů, vedení v majetku ČEPS, telekomunikační zařízení společnosti ČEZ leT Services, a. s., atd.). Pokud dojde k obnažení kabelového vedení nebo k poškození energetického zařízení, kontaktujte prosím naši Poruchovou linku 840 850 860, která je Vám k dispozici 24 hodin denně, 7 dní v týdnu.
4. Případné změny nutno předem projednat na Správě CHKO Orlické hory v Rychnově nad Kněžnou: Barevné provedení trafostanice bude podobné sousedním objektům, krytina střechy tmavé barvy. Dveře v barvě omítky. Při průchodu kabelového vedení NN poblíž volně rostoucí zeleně, nebudou poškozovány dřeviny a jejich kořeny silnější 5 cm. Případný přebytečný materiál z výkopu nebude ukládán do přírodního prostředí CHKO Orlické hory a bude odvezen mimo CHKO Orlické hory na místa k tomu určená. Terén a pozemky narušené a dotčené stavební činností je třeba uvést do původního stavu, rozježděná místa zvláště v mokřích lokalitách upravit a provést opatření k zamezení vzniku eroze, především na svazích. Sklon sedlové střechy požadujeme 40-45°. Barva venkovní omítky bude světle šedá, sokl tmavě šedý, barva střešní krytiny bude tmavě šedá nebo černá.
5. Přečhod silnice II/311 v km 14,130 bude proveden protlakem v hloubce min. 120cm pod stávající niveletou vozovky. Vedení bude uloženo do chráničky. Podélné uložení do zeleného pásu - nn vedení bude v celé délce uloženo v hloubce min. 100 cm pod stávajícím povrchem zeleného pásu. Vedení bude umístěno co nejbližší u hranice pozemku s p.p.č. 228/1. Místo zásahu bude do konečné úpravy udržováno dosypáváním a označeno dopravním značením. Práce nebudou probíhat v zimním období (od 1.11. do 31.3.) Finální úprava povrchu proběhne nejpozději do 1.11. roku, v kterém stavba proběhla. Toto vyjádření není souhlasem s prováděním stavebních prací. O povolení si zhotovitelská firma zažádá samostatnou žádostí, kde bude uveden termín zásahu, osoba odpovědná za provádění prací. Nutno požádat o vyjádření a vydání rozhodnutí odbor dopravy MěÚ Rychnov nad Kněžnou a Policii ČR Dí Rychnov nad Kněžnou. Požadujeme účast našeho pracovníka na průběhu stavby (po uložení vedení před zasypáním výkopu, v průběhu finální úpravy povrchu). Po dokončení prací bude místo dotčené stavbou přípojky protokolárně předáno SÚS

Stavba je ve smyslu § 117 odst. 1 stavebního zákona nezpůsobila pro zkrácené stavební řízení

Rozhodnutí o námitkách účastníků řízení:

Námítky nebyly vzneseny.

Účastníci řízení podle § 27 odst. 1 zákona č. 500/2004 Sb., správní řád, ve znění pozdějších předpisů (dále jen "správní řád"):

ČEZ Distribuce, a. s. (IČ - 24729035), Teplická 874/8, 405 02 Děčín IV - Podmokly

Odůvodnění

Městský úřad Rokytnice v Orlických horách, odbor výstavby a životního prostředí obdržel dne 28.6.2011 žádost o vydání územního rozhodnutí o umístění stavby.

Žádost byla předepsaným způsobem doložena.

Městský úřad Rokytnice v Orlických horách, odbor výstavby a životního prostředí opatřením ze dne 1.7.2011 oznámil podle § 87 odst. 1 stavebního zákona zahájení územního řízení o umístění stavby a nařídil veřejné ústní jednání spojené s ohledáním na místě na den: 12.8.2011 (pátek) konané v kanceláři stavebního úřadu. Námítky účastníků řízení a závazná stanoviska dotčených orgánů mohly být uplatněny nejpozději při veřejném ústním jednání.

Vypořádání s námitkami účastníků řízení:

V průběhu řízení nebyly vzneseny žádné námítky.

Vyhodnocení připomínek veřejnosti:

V průběhu řízení nebyly vzneseny žádné připomínky.

Stanovení okruhu účastníků řízení:

Při vymezování okruhu účastníků řízení dospěl Městský úřad Rokytnice v Orlických horách, odbor výstavby a životního prostředí k závěru, že právní postavení účastníka řízení v souladu s ust. § 85 stavebního zákona v daném případě přísluší (vedle žadatele a obce, na jejímž území má být požadovaný záměr uskutečněn) pouze vlastníkům pozemků (a stavbám na nich), na kterých má být požadovaný záměr uskutečněn, a vlastníkům anebo správcům stávajících toků vedení technické a dopravní infrastruktury, dotčených předmětnou stavbou. Vlastnictví ani jiná práva k dalším (vzdálenějším) nemovitostem nemohou být tímto rozhodnutím přímo dotčena.

Městský úřad Rokytnice v Orlických horách, odbor výstavby a životního prostředí v průběhu územního řízení o umístění stavby posoudil žádost o vydání územního rozhodnutí o umístění stavby z hledisek uvedených v § 90 stavebního zákona, projednal ji s účastníky řízení a s dotčenými orgány a posoudil shromážděná stanoviska.

Městský úřad Rokytnice v Orlických horách, odbor výstavby a životního prostředí v průběhu územního řízení o umístění stavby neshledal důvody bránící vydání tohoto rozhodnutí, rozhodl proto způsobem uvedeným ve výroku.

Toto územní rozhodnutí platí dva roky ode dne kdy nabude právní moci. Územní rozhodnutí pozbývá platnosti, nebyla-li ve lhůtě platnosti podána úplná žádost o stavební povolení, ohlášení nebo jiné obdobné rozhodnutí podle tohoto zákona nebo zvláštních právních předpisů, nebo bylo-li stavební nebo jiné povolovací řízení zastaveno anebo byla-li podaná žádost zamítnuta po lhůtě platnosti územního rozhodnutí. Územní rozhodnutí pozbývá platnosti též dnem, kdy stavební úřad obdržel sdělení žadatele, že upustil od záměru, ke kterému se rozhodnutí vztahuje; to neplatí, byla-li realizace záměru již zahájena.

Seznam všech účastníků řízení:

ČEZ Distribuce, a. s., Bio Top, Obecní úřad Orlické Záhoří, Pozemkový fond České republiky, Správa silnic Královéhradeckého kraje p.o..

Poučení

Proti tomuto rozhodnutí mohou účastníci řízení podat odvolání ve lhůtě 15 dnů ode dne jeho oznámení; prvním dnem lhůty je den následující po dni oznámení rozhodnutí. Odvolání se podává u zdejšího úřadu a rozhoduje o něm Krajský úřad Královéhradeckého kraje, Hradec Králové.



Milan Hock, Ing.
vedoucí odboru výstavby a životního prostředí

Tento dokument musí být vyvěšen na úřední desce po dobu 15 dnů, 15. den je posledním dnem oznámení.

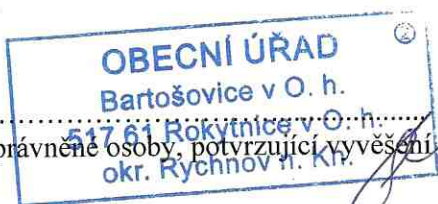
29 -08- 2011

15 -09- 2011

Datum vyvěšení:

Datum sejmutí:

Současně úřad pro vyvěšení a podání zprávy o vyvěšení potvrzuje, že tato písemnost byla zveřejněna způsobem umožňujícím dálkový přístup, podle věty druhé § 25 odst. 2 zákona 500/2004 Sb. (správní řád).



Rozdělovník

Účastníci řízení

Doručení jednotlivě:

ČEZ Distribuce, a. s., Teplická 874/8, 405 02 Děčín IV - Podmokly, prostřednictvím zástupce:
BETA CZ ČESKÁ TŘEBOVÁ s.r.o., Pod Březinou 637, 560 02 Česká Třebová

Obec Orlické Záhoří, Orlické Záhoří 34, 517 64 Orlické Záhoří

Doručení veřejnou vyhláškou:

Bio Top, Bartošovice v Orlických horách 35, 517 61 Rokytnice v Orlických horách
Pozemkový fond České republiky, Husinecká 1024/11a, Strašnice, 130 00 Praha 3
Správa silnic Královéhradeckého kraje p.o., Kutnohorská 59, Plačice, 500 04 Hradec Králové 4

Úřady pro vyvěšení a podání zprávy o datu vyvěšení a sejmutí (doručení jednotlivě)

Městský úřad Rokytnice v Orlických horách, náměstí Jindřicha Šimka 3, 517 61 Rokytnice v Orlických horách
Obecní úřad Orlické Záhoří, Obec Orlické Záhoří, Orlické Záhoří 34, 517 64 Orlické Záhoří

Dotčené orgány (doručení jednotlivě)

Agentura ochrany přírody a krajiny České republiky Správa chráněné krajinné oblasti Orlické hory a Krajské středisko Hradec Králové se sídlem v Rychnově nad Kněžnou, Dobrovského 332, 516 01 Rychnov nad Kněžnou
Hasičský záchranný sbor Královéhradeckého kraje, územní odbor Rychnov nad Kněžnou, Na Spravedlnosti 2010, 516 01 Rychnov nad Kněžnou

Krajská hygienická stanice Královéhradeckého kraje se sídlem v Hradci Králové, územní pracoviště Rychnov nad Kněžnou, Jiráskova 1320, 516 01 Rychnov nad Kněžnou

KRAJSKÉ ŘEDITELSTVÍ POLICIE KRÁLOVÉHRADECKÉHO KRAJE Dopravní inspektorát Rychnov nad Kněžnou, Zborovská 1360, 516 01 Rychnov nad Kněžnou

Městský úřad Rychnov nad Kněžnou, odbor dopravy a silničního hospodářství, ODaSH, odbor dopravy a silničního hospodářství, Havlíčkova 136, 516 01 Rychnov nad Kněžnou


Městský úřad Rychnov nad Kněžnou, odbor školství, kultury, mládeže a tělovýchovy, OŠKMaT, Havlíčkova 136, 516 01 Rychnov nad Kněžnou

Městský úřad Rychnov nad Kněžnou, odbor životního prostředí, ŽP, odbor životního prostředí, Havlíčkova 136, 516 01 Rychnov nad Kněžnou

Správní poplatek, vyměřený podle zákona č. 634/2004 Sb., o správních poplatcích, ve znění pozdějších předpisů, položky 18, písm. a) sazebníku 1000,- Kč byl zaplacen převodním příkazem.

Přílohy

ověřená situace v měřítku M 1:500




1/832

PREKOP dl.8m
2x HD-PE pr-110



2xKYKY 3x240+120



82

1024



TS_RK_405
Orlické Záhoří - Jadrná
čtvrť síťová TS
35/0,42kV, TR 250 kVA
3xJKN

Tento situační výkres je součástí
územního rozhodnutí ze dne 22.08.2011
č.j. 145/2011/ŘP/IZ/ŘP/2011
Vedoucí odboru



TS_RK_1142
Orlické Záhoří I. (PILA)
kiosková požaroz
Betonbau UF 2530 ATYP
35/0,42kV, 1x630kVA
TR ELIN 630kVA, Dyn1

633/2
NAVAZUJE AKCE Orlické Záhoří,
p.č.663, SO Bohemia Group
IV.12.2008148

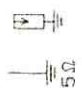
UPOZORNĚNÍ
Před zahájením zemních prací
je nutno požádat vlastníky
a správce podzemních sítí o jejich
vytýčení a při provádění zemních
prací ochránit jejich podmičky

Napěťová soustava:
vn-jmen. napětí 3-50Hz,
vn-prov. napětí 3-50Hz,
nn-3+PEN-50Hz, 400/230
Ochrana před nebezpečím
dle PNE 33 0000-1
vn - živých částí:
nn - živých částí:
vn - neživých částí:
nn - neživých částí:
Prostředí: dle PNE 33

INVESTOR: ČEZ Distribuce, a.s. Děčín KAT:Ú. Kunětat u Or. Záhoří	ZODP.PROJEKTANT Ing. Vladimír Bezděk
VYPRACOVAL Ing. Vladimír Bezděk	STAVBA Ing. Vladimír Bezděk
ČÍSLO ČÍSLO	STUP DATI
FORM MĚŘÍ	
Orlické Záhoří, čp. 6, Suchár-DTS, kNN	
OBSAH VÝKRESU MONTÁŽ - VEDENÍ VN, TS, NN	
1:5	



2
0,5/20
II-kotevni
39/10kA
XJ 35-32A
V DS-350
xJPN



2 AIFe
vedení VN 1spu AIFe

3/AES

3, NN

vedení NN

vedení VN

Fosforice

terica

staví sloup NN/7N

V sloup

konstruována

© 9051